

LÉGENDE

Mairie Town hall / Rathaus	École School / Schule
Commerce Shop / Shop	Parking Parking / Parkplatz
Restaurant Restaurant / restaurant	Recyclage verre Recycling Glas Glassrecycling
Château Vineyard / Weinberg	Lieu de culte Place of worship / Kultstätte
Pharmacie Pharmacy / Apotheke	

CARTOGRAPHIE

LASSUS Quartier Neighbourhood Stadtteil	Piste cyclable Cycle path Fahrradweg
Nomenclature Nomenklatur	Chemin pédestre Wanderweg
Axe routier Road axis Straßenachse	Chemin de fer Railways Eisenbahn

PLAN GÉNÉRAL

RESTEZ CONNECTÉS

@medocatlantique
 @MedocAtlantique

APPELEZ LE SAMU 15 MÉDECIN DE GARDE

APPELEZ LE 18 POMPIERS

APPELEZ LE 17 POLICE

VOS VACANCES À MÉDOC ATLANTIQUE EN UN SEUL CLIC


Réservez l'ensemble de votre séjour sur une seule et même plateforme grâce à Médoc Atlantique Travel.

OFFICE DE TOURISME DE SAINT-VIVIEN-DE-MÉDOC

1 place de la Brigade Carnot

Mairie de QUEYRAC










Place du 11 Novembre
05 66 69 80 60
maire.de.queyrac@wanadoo.fr
www.mairie-queyrac.fr








QUEYRAC

PLAN TOURISTIQUE DE LA VILLE

LÉGENDE

-  Mairie
Town hall / Rathaus
-  École
School / Schule
-  Commerce
Shop / Shop
-  Parking
Parkplatz / Parkplatz
-  Restaurant
Restaurant / restaurant
-  Recyclage verre
Recycling Glass
Glaserycling
-  Château
Vineyard / Weinberg
-  Lieu de culte
Place of worship / Kultstätte
-  Pharmacie
Pharmacy / Apotheke

CARTOGRAPHIE

- LASSUS** Quartier
Neighbourhood
Stadtteil
-  Piste cyclable
Cycle path
Fahrradweg
-  Nomenclature
Nomenclature
Nomenklatur
-  Chemin pédestre
Walking path
Wanderweg
-  Axe routier
Road axis
Straßenachse
-  Chemin de fer
Railways
Eisenbahn

LES CHÂTEAUX

1 CHÂTEAU CARMENERE

20 chemin de l'Ourtet
06 52 70 63 28

2 CHÂTEAU SAINT-HILAIRE

13 route de la Rivière
05 56 59 80 88

3 CHÂTEAU CANGRUEY

30 chemin de la Gare
05 56 59 80 56

4 CHÂTEAU LYS DE TASTE

16 chemin des Déportés Internes
06 78 13 89 28

5 CHÂTEAU CARCANIEUX

25 chemin de Lescapon
05 56 59 84 23

6 CHÂTEAU LAYAUGA-DUBOSQ

35 chemin de Lescapon
05 56 59 30 00

HÉBERGEMENT

1 HÔTEL

Hôtel Les vieux Acacias **
4 rue du Docteur Doneche
05 56 59 80 63

SERVICES

TABAC - PRESSE

2 rue des Chardonnerets
05 56 09 22 10

POINT POSTE QUEYRAC

2 rue des Chardonnerets
05 56 09 22 10

SANTÉ

MÉDECIN GÉNÉRALISTE

Cabinet Médical
10 rue du 8 mai 1945
05 56 73 40 79

PHARMACIE DE QUEYRAC

12 rue du 8 mai 1945
05 56 59 80 21

CENTRE - BOURG



VIGNOBLES MÉDOCAINS

Les vignobles médocains, réputés dans le monde entier, s'étendent sur des terroirs privilégiés situés entre l'estuaire de la Gironde et l'océan Atlantique. Cette région viticole prestigieuse produit des vins rouges élégants, répartis en huit appellations d'origine contrôlée (AOC).

• The Médoc vineyards, world-renowned, stretch across the privileged terroirs between the Gironde estuary and the Atlantic Ocean. This prestigious wine-growing region produces elegant red wines, divided into eight Appellations d'Origine Contrôlée (AOC).

• Die weltberühmten Weinberge des Médoc erstrecken sich über privilegierte Weinbaugebiete zwischen der Gironde-Mündung und dem Atlantischen Ozean. Diese renommierte Weinregion produziert elegante Rotweine, die in acht kontrollierte Herkunftsbezeichnungen (AOC) unterteilt sind.

ÉGLISE SAINT-HILAIRE

Charmante petite église édifiée en 1896 par l'architecte Bonnore, né à Lesparre. Elle a remplacé l'église romane du XII^e siècle aujourd'hui démolie. Les pierres restantes auraient servi lors de la construction de l'église actuelle. Les cloches ont été conservées et rénovées. Elle fut inaugurée en 1901.

• A charming little church built in 1896 by Lesparre-born architect Bonnore. It replaced the 12th-century Romanesque church, now demolished. The remaining stones were used to build the present church. The bells have been preserved and renovated. It was inaugurated in 1901.

• Charmante kleine Kirche, die 1896 von dem in Lesparre geborenen Architekten Bonnore erbaut wurde. Sie ersetzte die romanische Kirche aus dem 12. Jahrhundert, die heute abgerissen ist. Die übrig gebliebenen Steine sollen beim Bau der heutigen Kirche verwendet worden sein. Die Glocken wurden aufbewahrt und renoviert. Die Kirche wurde 1901 eingeweiht.



INDEX DES RUES

19 Mars 1962 (rue du)	D8
8 Mai 1945 (rue du)	E8
A-B	
Aubépines (rue des)	E8
Bouleyre (chemin de)	E4
Bouillande (chemin de)	F5-F6
C	
Café (chemin des)	G3-G4-G5
Carcanieux (chemin)	F7
Cassagnes (chemin des)	C2-C3
Cave (chemin de la)	D5-D6
Chardonnerets (rue des)	E7
Chope (chemin de la)	C5-C6
Clot (rue du)	E7
Colonne (chemin de la)	E8-E7
Corn (chemin du)	A5-B5
D	
Dez (chemin du)	B5-C5
Docteur Doneche (rue du)	E8
E-F	
Églantines (chemin des)	B2-C7
Fournil (chemin du)	D8
G	
Gare (chemin de la)	D5-D6
Guadet (chemin du)	D4-D5
Garibillan (route de)	H2
Geais (chemin des)	H5
Gravière (rue de la)	D7-E7
Grives (chemin des)	G4-H4
H	
Hibou (chemin du)	D8
Hirondelles (chemin des)	B5-B6-C7
Hontane (chemin de la)	D6-D7
L	
Laubespain (chemin de)	C7-D7
Lamac (chemin de)	B5-B6
Lescapon (chemin de)	E7-F7-G7
Liquandreau (chemin de)	E1-E2-D3
Lourtet (chemin de)	D7-E7

INDEX DES LIEUX-DITS

Lieu Dit Labouant
Lieu Dit Peyron
Lieu Dit Terrain Menu

M

Marquis (route des)
 H4 || Mésanges (chemin des) | B6 |
Mille (route de)	B2-B3-C3
Moineaux (chemin des)	F6-G6
Montalivet (route de)	D1-D2-D3
Moulin (chemin du)	D6-E6
N-O	
Nonet (chemin de)	C6-D7
Ocean (route de l')	A2-C3-D4-F6
Oiseaux (chemin des)	H5
Ourmes (chemin des)	G5-H5
P	
Palena (chemin du)	E4-D5
Palus (rue de la)	E8-E9
Pargau (chemin des)	B3-C3
Picon (chemin de)	D8-D9
Platanes (rue des)	E8
Puits (impasse du)	E8
Q-R	
Queyzzac (chemin de)	G6
Rivière (rue de la)	D9
Roseaux (impasse des)	E8
S-T	
Sermian (chemin de)	C3-C4
Soc (chemin du)	B5-C5
Truxet (route du)	F1-F3-E4-E5
V	
Vendays (route de)	G1-H2-H3-H4
Verdotte (route de la)	D9-F10
Violettes (chemin des)	B5
Volatiles (rue des)	D8

LES MARAIS

Créés au XVII^e siècle avec les travaux d'assèchement des marais par les Flamands, nos chemins de randonnées pédestres et nos pistes cyclables vous permettront d'y découvrir la diversité de la faune et de la flore dans un havre de paix.

• Created in the 17th century when the Flemish drained the marshes, our footpaths and cycle paths allow you to discover the diversity of flora and fauna in a haven of peace.

• Die Wander- und Radwegen von Queyrac entstanden im 17. Jahrhundert mit der Trockenlegung der Sümpfe durch die Flamen. Es ist der perfekte Ort um die Vielfalt der Fauna und Flora in einer Oase der Ruhe zu entdecken.



ÉTANG DE BERTON

Petit paradis des pêcheurs, l'étang de Berton accueille tout public : amateurs ou passionnés de pêche. N'hésitez pas à vous y arrêter lors d'une balade.

• A fisherman's paradise, the Etang de Berton is open to all, whether you're an amateur or a keen angler. Don't hesitate to stop off for a stroll.

• Der Étang de Berton ist ein kleines Paradies für Angler und bietet Platz für alle, die gerne angeln oder sich dafür begeistern. Zögern Sie nicht, hier bei einem Spaziergang Halt zu machen.

