




## UN PATRIMOINE VIVANT : 5 SITES À VOIR UNE FOIS DANS SA VIE

À Médoc Atlantique, le patrimoine s'exprime autant dans la pierre que dans les paysages. Phare de Cordouan, basilique de Soulac-sur-Mer, estuaire de la Gironde, villages viticoles et ostréicoles : ces lieux emblématiques retracent l'histoire et la richesse naturelle de ce littoral. Les Journées Européennes du Patrimoine, les 20 et 21 septembre, offrent une occasion privilégiée de les (re)découvrir.



### Le Phare de Cordouan : le roi des phares et le phare des rois

Surnommé le « Versailles des mers », le phare de Cordouan se situe à l'embouchure de l'estuaire de la Gironde. Depuis plus de quatre siècles, il guide les navigateurs et demeure aujourd'hui le seul phare de France encore gardienné à l'année. Inscrit au Patrimoine Mondial de l'Humanité par l'UNESCO en 2021, il se découvre lors d'une traversée en bateau suivie de l'ascension de ses 301 marches. Du rez-de-chaussée voûté jusqu'à la lanterne de Fresnel, chaque salle raconte une part de son histoire, mêlant architecture et mémoire maritime.

À l'occasion des Journées Européennes du Patrimoine, une visite à double voix sera proposée aux visiteurs aux côtés des gardiens du phare et de Séverine Laborie, conservatrice des monuments historiques à la DRAC Nouvelle-Aquitaine. L'accès au monument sera exceptionnellement gratuit, la traversée maritime restant payante (40 € A/R depuis Le Verdon-sur-Mer).



### La basilique Notre-Dame-de-la-fin-des-Terres : la basilique désensablée

Enfouie pendant près de deux siècles sous les dunes, la basilique Notre-Dame-de-la-fin-des-Terres a été redécouverte au XIX<sup>e</sup> siècle. Elle est classée monument historique en 1891 et inscrite au Patrimoine Mondial par l'UNESCO depuis 1998 au titre des Chemins de Compostelle. Édifiée au XI<sup>e</sup> siècle dans un style roman saintongeais, puis surélevée au XIV<sup>e</sup>, elle conserve les traces de son ensablement, visibles dans la hauteur inhabituelle de ses ouvertures. Sa visite dévoile autant une architecture remarquable qu'un chapitre singulier de l'histoire de Soulac-sur-Mer.




### Les bunkers du Mur de l'Atlantique : vestiges parmi les dunes

De Soulac-sur-Mer au Verdon-sur-Mer, les vestiges du Mur de l'Atlantique émergent encore du cordon dunaire et du massif forestier. La batterie côtière des Arros, à proximité de Soulac-sur-Mer, fait partie des positions les plus complètes, avec casemates, abris et postes de tir toujours visibles. Protégés par une digue du XIX<sup>e</sup> siècle, certains ouvrages restent pratiquement intacts ayant échappé aux ravages de l'érosion. Pour en découvrir l'histoire et l'architecture sans nuire à l'environnement, il est recommandé de se joindre à une visite guidée.



### L'estuaire de la Gironde : un paysage entre eau douce et Atlantique


Avec ses 75 km de long et jusqu'à 12 km de large, l'estuaire de la Gironde est le plus vaste d'Europe, couvrant plus de 635 km<sup>2</sup>. Ses rives alternent entre plages et zones humides où hérons, balbuzards et autres espèces trouvent refuge. Des bateaux de pêche et de plaisance glissent doucement sur l'eau, tandis que les carrelets sur pilotis, visibles notamment au Phare de Richard à Jau-Dignac-et-Loirac (entrée gratuite le 21 septembre à l'occasion des journées du patrimoine), rappellent l'importance de la pêche traditionnelle. Plus au nord, à Saint-Vivien-de-Médoc, l'ostréiculture s'épanouit dans des bassins où se mêlent l'eau douce de l'estuaire et l'eau salée de l'océan, un milieu singulier qui confère aux huîtres leur goût et leur texture caractéristiques. À la Pointe de Grave enfin, l'estuaire s'ouvre sur l'océan et laisse apparaître au loin la silhouette du phare de Cordouan, sentinelle emblématique.



### Réserves naturelles et grands lacs : une nature à découvrir

Médoc Atlantique compte deux réserves naturelles et deux grands lacs, autant de lieux où la nature se découvre au rythme de la marche ou des balades en famille. La Réserve Naturelle de l'Étang de Cousseau, entre Lacanau et Carcans, offre 900 hectares de prairies, landes et plans d'eau où évoluent hérons, cistudes et même buffles d'eau. Plus au nord, la Réserve Naturelle des Dunes et Marais d'Hourtin s'étend sur 2 150 hectares, mêlant dunes, marais et forêts, refuge d'une biodiversité remarquable.

Le lac d'Hourtin-Carcans, avec ses près de 6 000 hectares, est le plus vaste lac naturel d'eau douce entièrement situé en France. À Carcans-Maubuisson, le Sentier du lac constitue une balade idéale en famille, au cœur de la forêt et avec des vues imprenables sur l'eau. Le lac de Lacanau, plus intimiste avec presque 2 000 hectares, séduit par ses criques ombragées et ses petites plages discrètes nichées dans les conches à l'ouest. La Pointe du Tedey, Longarisse ou encore la Grande Escoure figurent parmi ces recoins accessibles à vélo ou lors de promenades à pied, offrant une belle vue sur le lac et une atmosphère paisible, à l'écart de l'agitation.



Le lac d'Hourtin-Carcans



La Réserve Naturelle de l'Étang de Cousseau

### Contacts presse :

AGENCE REVOLUTIONNR :  
Camille Videau - 06 08 04 01 34 - cvideau@revolutionnr.com

OFFICE DE TOURISME MÉDOC ATLANTIQUE  
Emmeline Azra - Responsable Pôle Attractivité et Relations Partenaires - 07 85 64 94 58 - emmeline@medoc-atlantique-tourisme.com  
Manon Lefort - Chargée de projet promotion et communication - 06 78 53 91 41 - manon@medoc-atlantique-tourisme.com